

Ajuntament de Sant Cugat

CONSULTOR
 PROJECTS

AUTORS DEL PROJECTE
 Jaume Fleta Abadal
 ECCP
 Mercè Alonso Pedrosa
 ETOP

TITOL DEL PROJECTE
Projecte d'accessibilitat, adequació i enjardinament del talús situat entre els carrers Canal de la Mànega i Consolat del Mar

ESCALES
 1:200
 ORIGINALS A1
 0 5 10
 GRÀFIQUES

NOM DEL PLÀNOL:
PLÀNOL DE CONJUNT

DATA:
 MAIG 2016
 NOM FITXER:
 02F01.DWG
 PLÀNOL NUM.
 02
 FULL.....DE.....

SISTEMA DE REFERÈNCIA: ETRS89

V:\Projectes\Parc de la Pineda\02_Planos\03\01.dwg



Ajuntament de Sant Cugat

CONSULTOR
 PROJECTS

AUTORS DEL PROJECTE
 Jaume Fleta Abadal
 ECCP
 Mercè Alonso Pedrosa
 ETOP

TÍTOL DEL PROJECTE
Projecte d'accessibilitat, adequació i enjardinament del talús situat entre els carrers Canal de la Mànega i Consolat del Mar

ESCALES
 1:100
 ORIGINALS A1

 GRÀFIQUES

NOM DEL PLÀNOL:
ESTAT ACTUAL
 PLANTA

DATA:
 MAIG 2016
 NOM FITXER:
 03F01.DWG
 PLÀNOL NÚM.
 03
 FULL.....DE.....

SISTEMA DE REFERÈNCIA: ETRS89

1:\Projectes\PM4_1_Pinar\02_Treball En Cura\PM02_02_Pinar\04\01.dwg



Ajuntament de Sant Cugat

CONSULTOR
PROJECTS
 PROJECTES D'INGENYERIA

AUTORS DEL PROJECTE
 Jaume Fleta Abadal
 ECCP
 Mercè Alonso Pedrosa
 ETOP

TÍTOL DEL PROJECTE
Projecte d'accessibilitat, adequació i enjardinament del talús situat entre els carrers Canal de la Mànega i Consolat del Mar

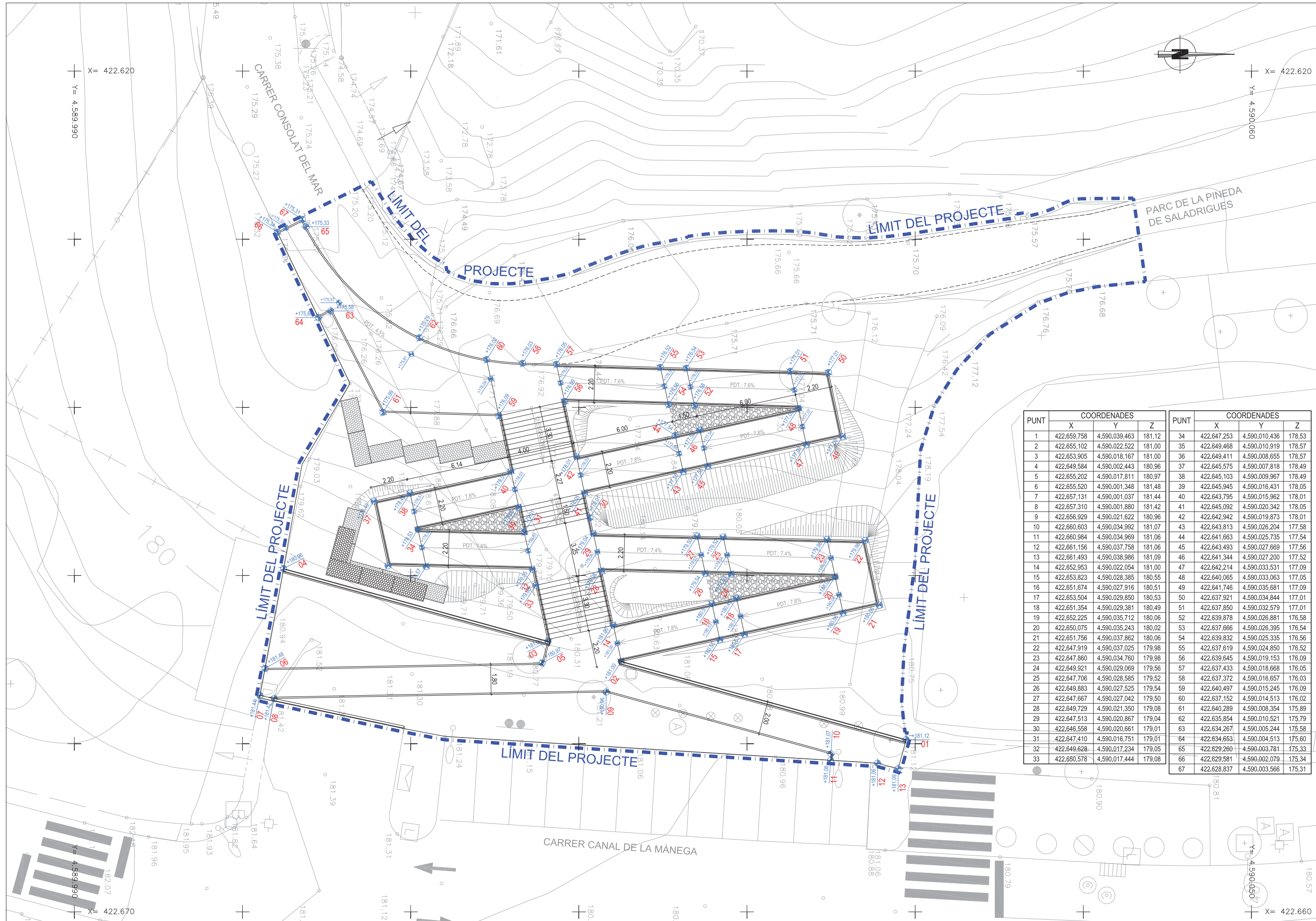
ESCALES
 1:100
 ORIGINALS A1
 0 2.5 5
 GRÀFIQUES

NOM DEL PLÀNOL:
PLANTA GENERAL
 PLANTA

DATA:
 MAIG 2016
 NOM FITXER:
 04F01.DWG
 PLÀNOL NÚM.
 04
 FULL.....DE.....

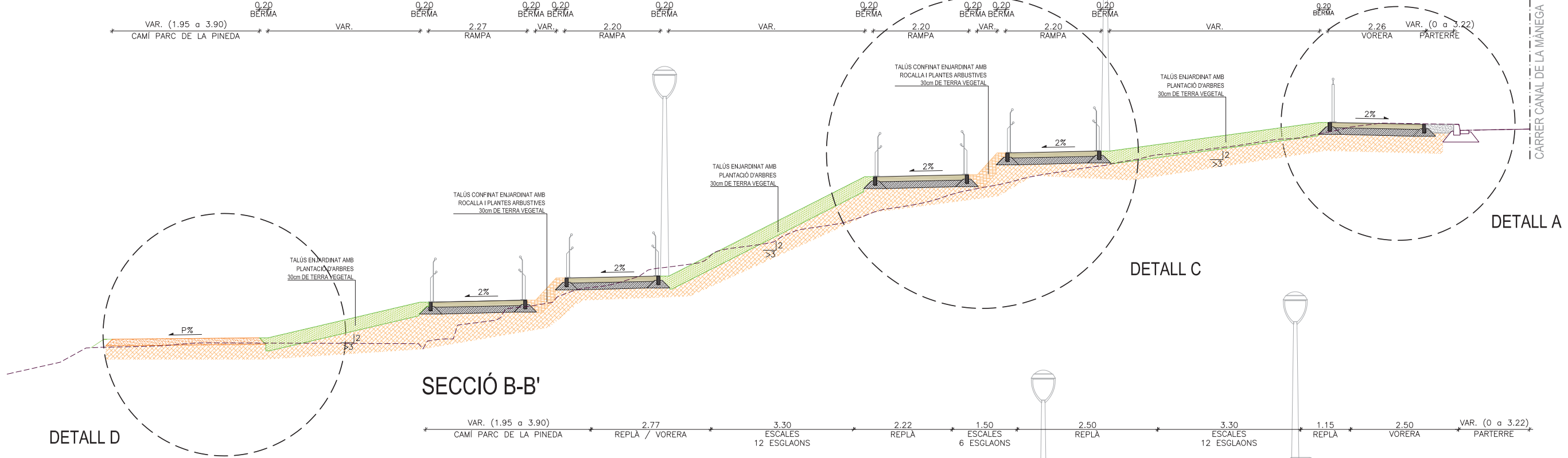
SISTEMA DE REFERÈNCIA: ETRS89

V:\Projectes\PM4_02_Pinar\02_Treball En Cura\PM02_02_Pinar\0501.dwg
 1-1-07-07-08

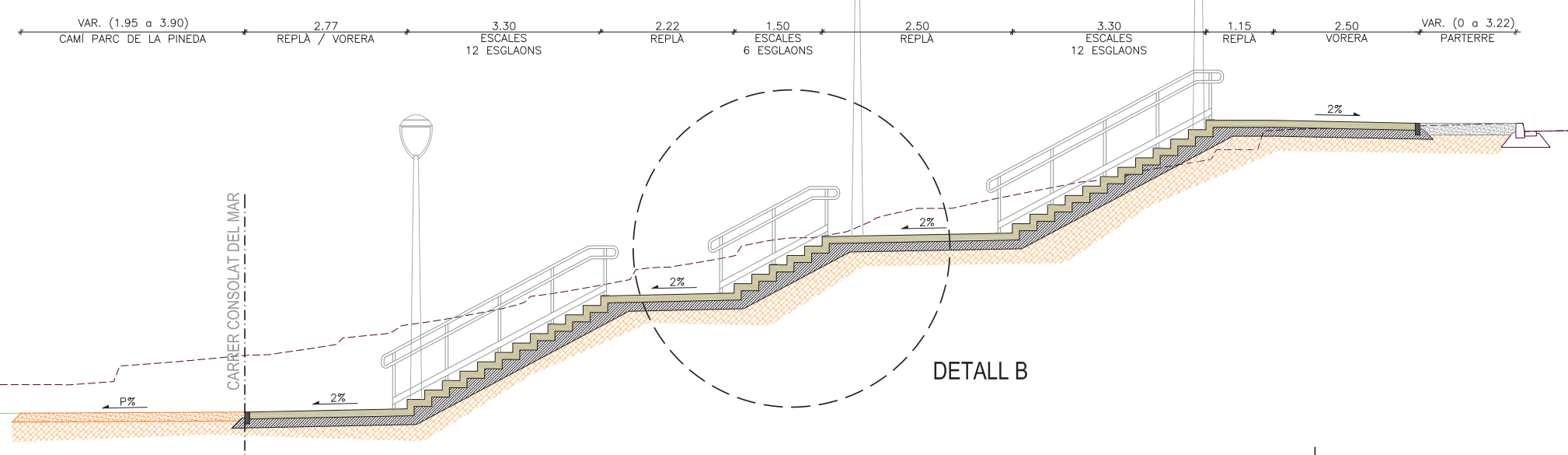


PUNT	COORDENADES			PUNT	COORDENADES		
	X	Y	Z		X	Y	Z
1	422.659,758	4.590.039,463	181,12	34	422.647,253	4.590.010,436	178,53
2	422.655,102	4.590.022,522	181,00	35	422.649,468	4.590.010,919	178,57
3	422.653,905	4.590.018,167	181,00	36	422.649,411	4.590.008,655	178,57
4	422.649,584	4.590.002,443	180,96	37	422.645,575	4.590.007,818	178,49
5	422.655,202	4.590.017,811	180,97	38	422.645,103	4.590.009,967	178,49
6	422.655,520	4.590.001,348	181,48	39	422.645,945	4.590.016,431	178,05
7	422.657,131	4.590.001,037	181,44	40	422.643,795	4.590.015,962	178,01
8	422.657,310	4.590.001,880	181,42	41	422.645,092	4.590.020,342	178,05
9	422.656,929	4.590.021,622	180,96	42	422.642,942	4.590.019,873	178,01
10	422.660,603	4.590.034,992	181,07	43	422.643,813	4.590.026,204	177,58
11	422.660,984	4.590.034,969	181,06	44	422.641,663	4.590.025,735	177,54
12	422.661,156	4.590.037,758	181,06	45	422.643,493	4.590.027,669	177,56
13	422.661,493	4.590.038,986	181,09	46	422.641,344	4.590.027,200	177,52
14	422.652,953	4.590.022,054	181,00	47	422.642,214	4.590.033,531	177,09
15	422.653,823	4.590.028,385	180,55	48	422.640,065	4.590.033,063	177,05
16	422.651,674	4.590.027,916	180,51	49	422.641,746	4.590.035,681	177,09
17	422.653,504	4.590.029,850	180,53	50	422.637,921	4.590.034,844	177,01
18	422.651,354	4.590.029,381	180,49	51	422.637,850	4.590.032,579	177,01
19	422.652,225	4.590.035,712	180,06	52	422.639,878	4.590.026,881	176,58
20	422.650,075	4.590.025,343	180,02	53	422.637,666	4.590.026,395	176,54
21	422.651,756	4.590.037,862	180,06	54	422.639,832	4.590.025,335	176,56
22	422.647,919	4.590.037,025	179,98	55	422.637,619	4.590.024,850	176,52
23	422.647,860	4.590.034,760	179,98	56	422.639,645	4.590.019,153	176,09
24	422.649,921	4.590.029,069	179,56	57	422.637,433	4.590.018,668	176,05
25	422.647,706	4.590.028,585	179,52	58	422.637,372	4.590.016,657	176,03
26	422.649,883	4.590.027,525	179,54	59	422.640,497	4.590.015,245	176,09
27	422.647,667	4.590.027,042	179,50	60	422.637,152	4.590.014,513	176,02
28	422.649,729	4.590.021,350	179,08	61	422.640,289	4.590.008,354	175,89
29	422.647,513	4.590.020,867	179,04	62	422.635,854	4.590.010,521	175,79
30	422.646,558	4.590.020,661	179,01	63	422.634,267	4.590.005,244	175,58
31	422.647,410	4.590.016,751	179,01	64	422.634,653	4.590.004,513	175,60
32	422.649,628	4.590.017,234	179,05	65	422.629,260	4.590.003,781	175,33
33	422.650,578	4.590.017,444	179,08	66	422.629,581	4.590.002,079	175,34
				67	422.628,837	4.590.003,566	175,31

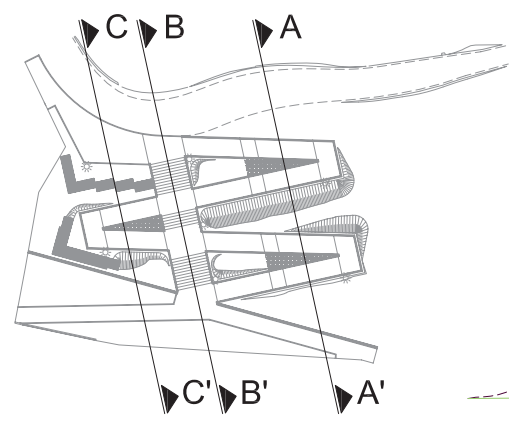
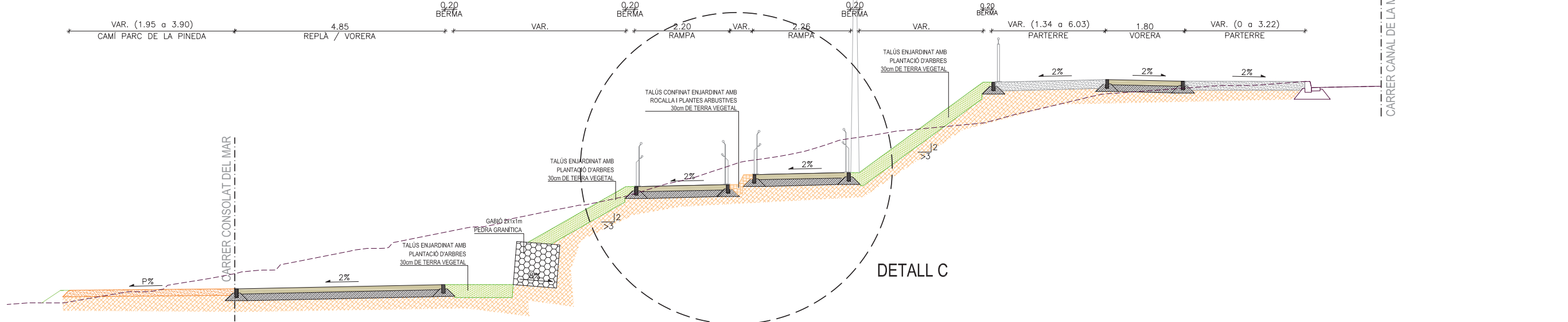
SECCIÓ A-A'

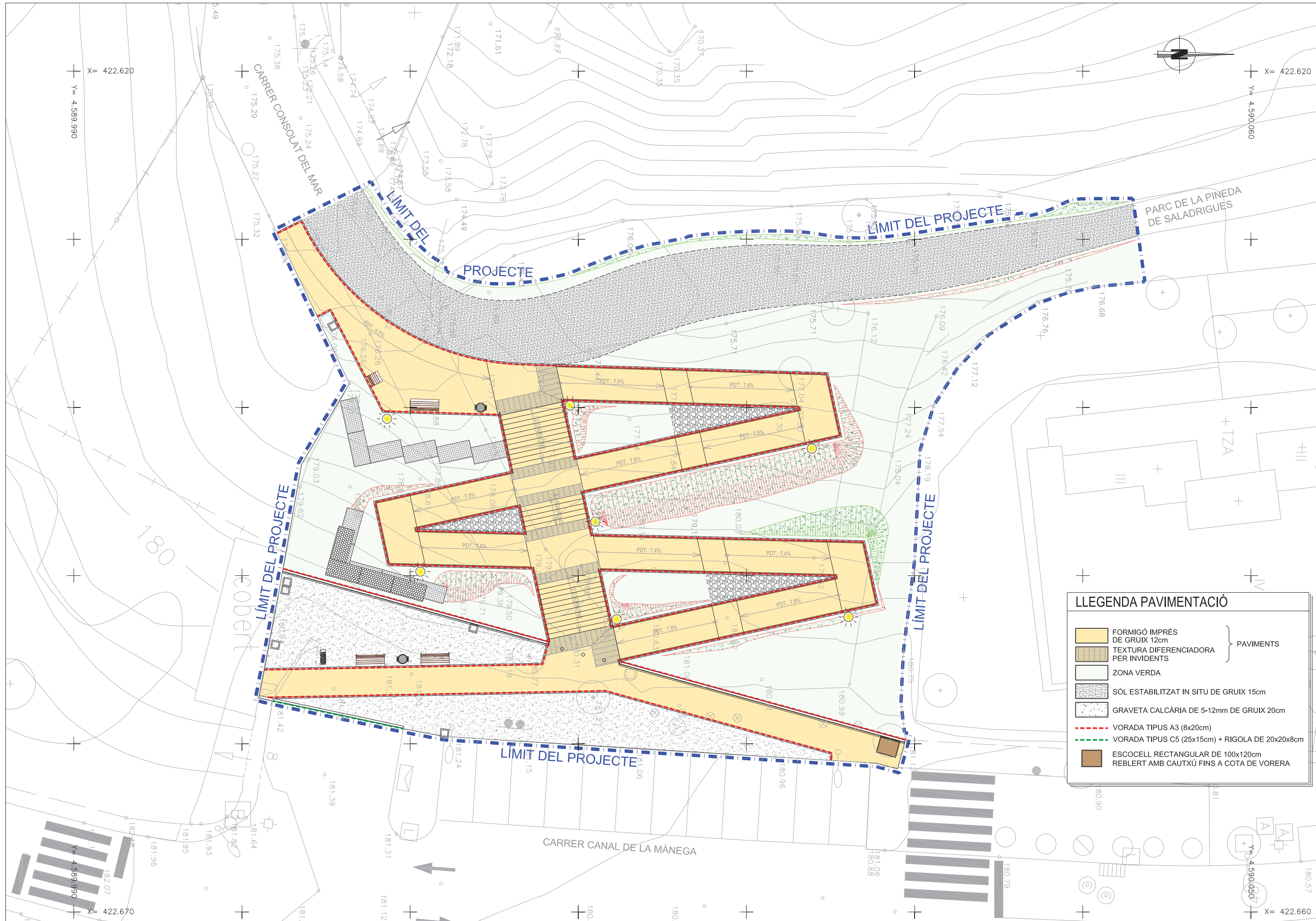


SECCIÓ B-B'



SECCIÓ C-C'





LLEGENDA PAVIMENTACIÓ	
	FORMIGÓ IMPRÈS DE GRUIX 12cm
	TEXTURA DIFERENCIADORA PER INVIDENTS
	ZONA VERDA
	SÒL ESTABILITZAT IN SITU DE GRUIX 15cm
	GRAVETA CALCÀRIA DE 5-12mm DE GRUIX 20cm
	VORADA TIPUS A3 (8x20cm)
	VORADA TIPUS C5 (25x15cm) + RIGOLA DE 20x20x8cm
	ESCOCELL RECTANGULAR DE 100x120cm REBLERT AMB CAUTXÚ FINS A COTA DE VORERA

X= 422.620

X= 422.620

Y= 4.589.990

Y= 4.590.060

X= 422.670

X= 422.660



AUTORS DEL PROJECTE
 Jaume Fleta Abadal
 ECCP
 Mercè Alonso Pedrosa
 ETOP

TÍTOL DEL PROJECTE
 Projecte d'accessibilitat, adequació i enjardinament del talús situat entre els carrers Canal de la Mànega i Consolat del Mar

ESCALES
 1:100
 ORIGINALS A1
 0 2,5 5
 GRÀFIQUES

NOM DEL PLÀNOL:
 PAVIMENTACIÓ
 PLANTA

DATA:
 MAIG 2016
 NOM FITXER:
 07AF01.DWG
 PLÀNOL NÚM.
 07A
 FULL.....DE.....

SISTEMA DE REFERÈNCIA: ETRS89